

Pulverfass Nahost – kein Friede in Sicht

Alexander von Sobeck-Skal

Leiter des ZDF Studios Paris

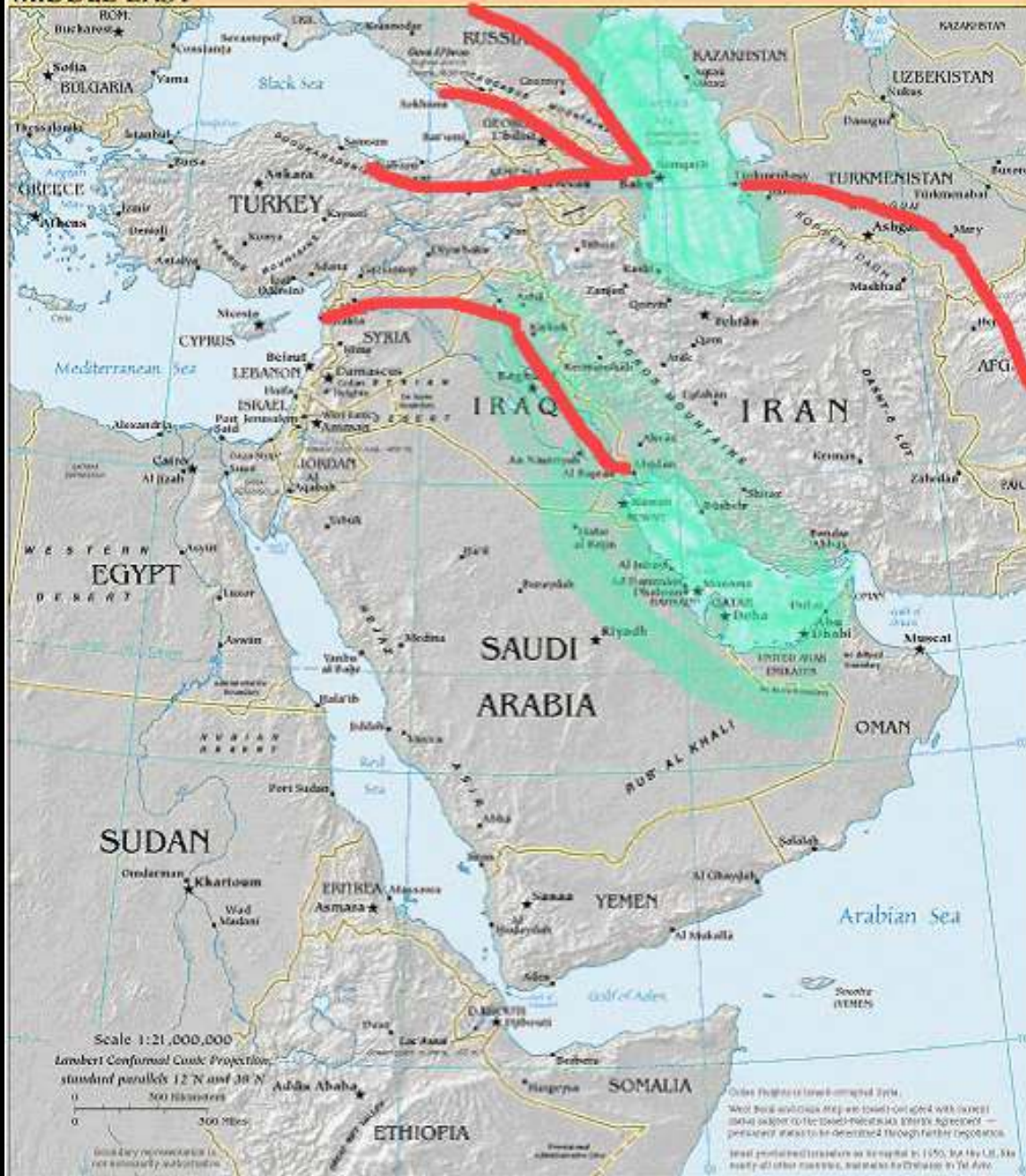
Israel and Neighboring States



MIDDLE EAST



MIDDLE EAST



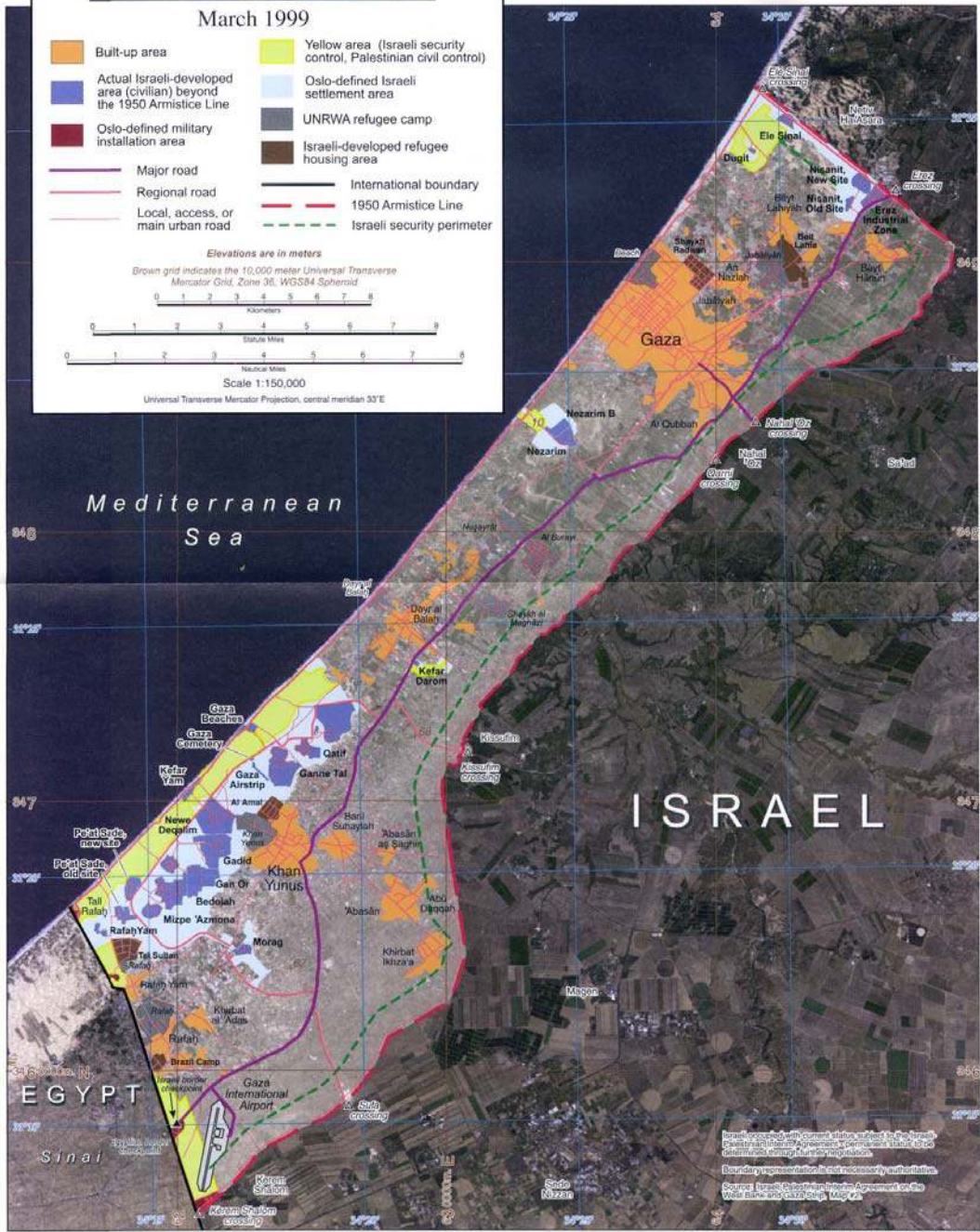
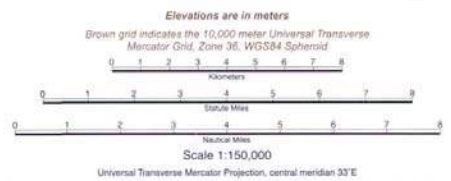
Ölstaat Irak



GAZA STRIP

March 1999

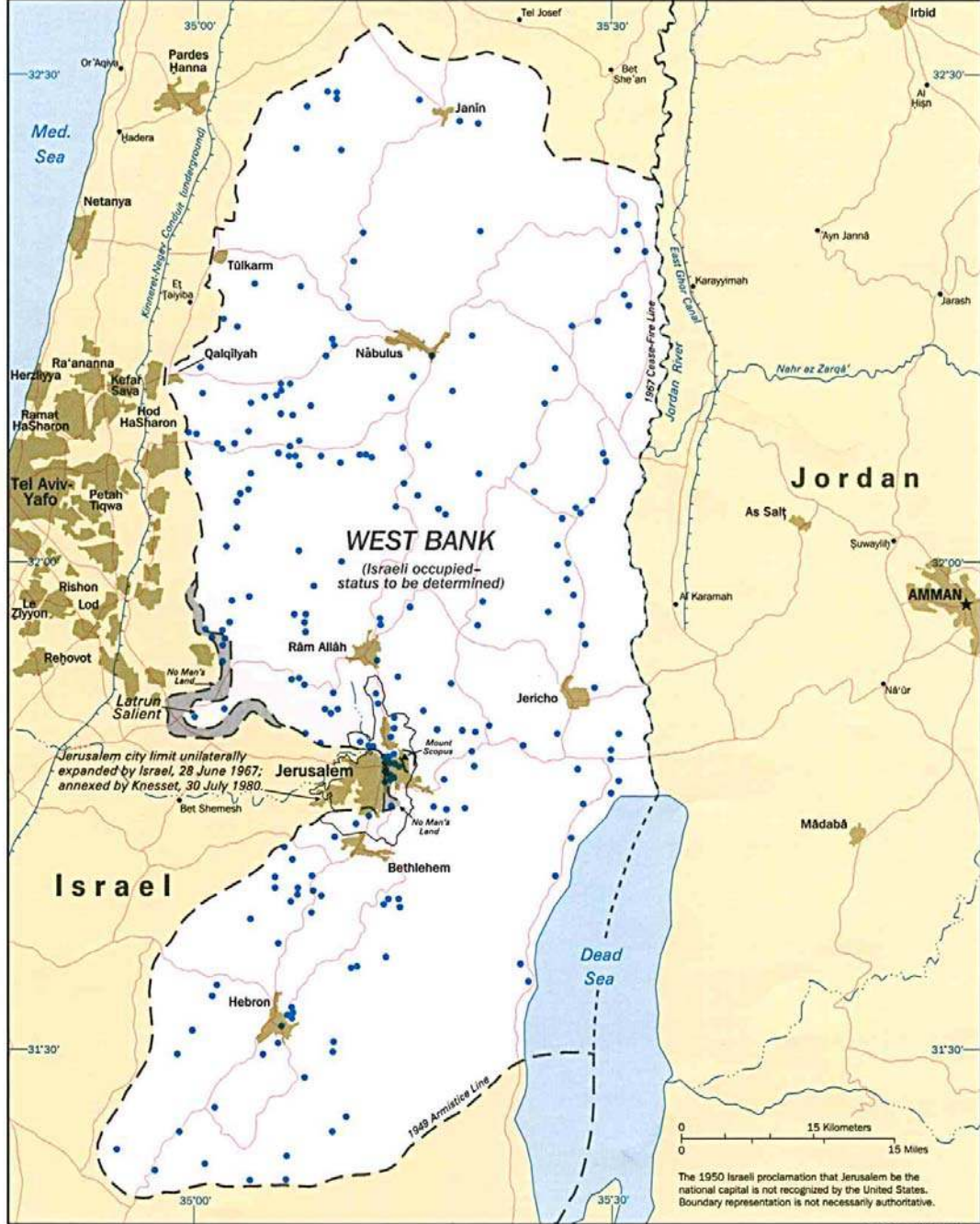
- | | |
|---|---|
|  Built-up area |  Yellow area (Israeli security control, Palestinian civil control) |
|  Actual Israeli-developed area (civilian) beyond the 1950 Armistice Line |  Oslo-defined Israeli settlement area |
|  Oslo-defined military installation area |  UNRWA refugee camp |
|  Major road |  International boundary |
|  Regional road |  1950 Armistice Line |
|  Local, access, or main urban road |  Israeli security perimeter |



Boundary representation is not necessarily authoritative.

Source: Israeli-Palestinian Interim Agreement on the West Bank and Gaza Strip, Map 22

Israeli Settlements in the West Bank, December 1993





Selbstmordanschläge seit Beginn des Jahres (Stand: 31.03.2002)

- 31.03. Haifa 15 Tote, 30 Verletzte
- 31.03. Efrat 4 Verletzte
- 30.03. Tel Aviv 30 Verletzte
- 30.03. Jerusalem 2 Tote, 20 Verletzte
- 27.03. Netanya 21 Tote, mindestens 20 Verletzte
- 21.03. Jerusalem 2 Tote, dutzende Verletzte
- 20.03. Umm el Fahem 7 Tote
- 10.03. Jerusalem 11 Tote, 50 Verletzte
- 5.03. Afula 1 Toter, mehrere Verletzte
- 2.03. Jerusalem 9 Tote, 57 Verletzte
- 16.02. Karnei Shomron 2 Tote, 30 Verletzte
- 27.01. Jerusalem 1 Toter, dutzende Verletzte
- 25.01. Tel Aviv 13 Verletzte
- 17.01. Hadera 7 Tote, 24 Verletzte

■ Jüdische Siedlung

■ Zone A palästinensische Kontrolle

■ Zone B gemeinsame Kontrolle von Palästinensern und Israelis

■ Zone C israelisch besetzt



