



Daten und Fakten

2020



Lausitzer und Mitteldeutsche
Bergbau-Verwaltungsgesellschaft mbH

2020

Unternehmensdaten

- 09.08.1994** Gründung der LMBV mit Eintragung in das Handelsregister Amtsgericht Charlottenburg, HRB 52334
- 01.01.1995** Übertragung der Geschäftsanteile der LBV und der MBV auf die LMBV
- 22.12.1995** Fusion von LBV und MBV auf die LMBV mit wirtschaftlicher Wirkung ab 01.09.1995
- 11.09.2000** Verschmelzung der BMGB auf die LMBV mit wirtschaftlicher Wirkung ab 01.01.2000
- 01.01.2007** Verlegung des Sitzes der LMBV nach Senftenberg und Eintrag in das Handelsregister Amtsgericht Cottbus, HRB 77 18 CB
- 08.09.2014** Verschmelzung der GVV mbH auf die LMBV mit wirtschaftlicher Wirkung ab 01.01.2014

Gegenstand des Unternehmens

- ▶ Das Betreiben des Sanierungs- und Verwahrungsbergbaus und die Wahrnehmung der Verantwortung für die der Gesellschaft übertragenen Betriebe und Aufgaben, vornehmlich des Braunkohlen-, Kali-, Spat- und Erzbergbaus, nach Maßgabe der Rechtsvorschriften, insbesondere des Bundesberggesetzes, und
- ▶ die Nutzung und Verwertung von Vermögenswerten der Gesellschaft, insbesondere von Grundstücks- und Bergwerkseigentum.

Finanzierungsgrundlagen der Braunkohlesanierung

- 01.12.1992** Verwaltungsabkommen zwischen der Bundesrepublik Deutschland sowie den neuen Bundesländern über die Regelung der Finanzierung ökologischer Altlasten (VA Altlastenfinanzierung) 1993-1997 p. a. 1,5 Mrd. DM
- 18.07.1997** 1. Ergänzendes Verwaltungsabkommen zum VA Altlastenfinanzierung über die Finanzierung der Braunkohlesanierung 1998-2002 (VA II BKS) über 6 Mrd. DM
- 26.06.2002** 2. Ergänzendes Verwaltungsabkommen zum Verwaltungsabkommen über die Regelung der Finanzierung der ökologischen Altlasten über die Finanzierung der Braunkohlesanierung in den Jahren 2003-2007 (VA III Braunkohlesanierung) über insgesamt 1,77 Mrd. €
- 02.07.2007** 3. Ergänzendes Verwaltungsabkommen zum Verwaltungsabkommen über die Regelung der Finanzierung der ökologischen Altlasten über die Finanzierung der Braunkohlesanierung in den Jahren 2008-2012 (VA IV Braunkohlesanierung) über insgesamt 1,03 Mrd. €
- 09.10.2012** 4. Ergänzendes Verwaltungsabkommen zum Verwaltungsabkommen über die Regelung der Finanzierung der ökologischen Altlasten über die Finanzierung der Braunkohlesanierung in den Jahren 2013-2017 (VA V Braunkohlesanierung) über insgesamt 1,23 Mrd. €
- 02.06.2017** 5. Ergänzendes Verwaltungsabkommen zum Verwaltungsabkommen über die Regelung der Finanzierung der ökologischen Altlasten über die Finanzierung der Braunkohlesanierung in den Jahren 2018-2022 (VA VI Braunkohlesanierung) über insgesamt 1,23 Mrd. €



Aufsichtsrat

Vorsitzender des Aufsichtsrates

Ministerialrat Dr. Ulrich Teichmann

Stellvertreter des Aufsichtsratsvorsitzenden

Olaf Gunder

Geschäftsführung

Sprecher der Geschäftsführung

Bernd Sablotny

Kaufmännischer Geschäftsführer

Dr. Hans-Dieter Meyer (bis 31.12.2020)

Stand: 01.01.2021



Standorte der LMBV

Zentrale und Betrieb Lausitz

Knappenstraße 1, 01968 Senftenberg
Telefon: +49 3573 84-0

.....

Betrieb Mitteldeutschland

Walter-Köhn-Straße 2, 04356 Leipzig
Telefon: +49 341 2222-0

.....

Betrieb Kali-Spat-Erz

Am Petersenschacht 9, 99706 Sondershausen
Telefon: +49 3632 720-0

Lausitzer und Mitteldeutsche Bergbau-Verwaltungsgesellschaft mbH

Sprecher der Geschäftsführung
Bernd Sablotny

Kaufmännischer Geschäftsführer
Dr. Hans-Dieter Meyer*

Sanierungsplanung
Dirk Sonnen

Technik
Eckhard Scholz

Sanierungsbereich Lausitz
Gerd Richter

Sanierungsbereich Mitteldeutschl.
Grit Uhlig

Sanierungsbereich Kali-Spat-Erz
Jörg Domnowski**

Büro der Geschäftsführung
Gerald Scholz

Rechnungswesen/Controlling
Dr. Ina Kiesel

Einkauf/Verkauf
Dirk Henssen

Personal/Recht
Klaus-Dieter Bahr

Flächenmanagement
Evelyn Künzler

* bis 31.12.2020

** bis 31.12.2020

ab 01.01.2021 *Ralph Haase*

- Bereich
- Abteilung
- Arbeitsgruppe

Innenrevision
Andreas Schumann

Gesamtbetriebsrat
Olaf Gunder

Bund-Länder-Geschäftsstelle
für die Braunkohlesanierung

Aufbauorganisation der LMBV – Stand: 01.01.2021

Sanierungsbereich	§ 2		§ 3		§ 4	
	Projekte	Teilobjekte	Projekte	Teilobjekte	Projekte	Teilobjekte
Brandenburg	15	179	4	39	5	24
Ostsachsen	8	77	4	24	4	27
Westsachsen/Thüringen	11	138	4	29	3	26
Sachsen-Anhalt	8	53	3	23	-	-
Zentrale Projekte	6	40	-	-	-	-
Summe LMBV	48	487	15	115	12	77

Anzahl Projekte und Teilobjekte in der Braunkohlesanierung – Stand: 31.12.2020

Wasserrechtliche Planfeststellungsverfahren nach § 68 WHG

	Brandenburg	Ostsachsen	Westsachsen/ Thüringen	Sachsen- Anhalt	LMBV Gesamt
vorliegende Beschlüsse	4	7	7	6	24
in Behördenbearbeitung	2	1	1	2	6
noch zu beantragen	29	1	10	8	48
Summe	35	9	18	16	78

mit Änderungs- und Ergänzungsverfahren (Lausitz) und Teilverfahren (Mitteldeutschland)

	Brandenburg	Ostsachsen	Westsachsen/ Thüringen	Sachsen- Anhalt	LMBV Gesamt
vorliegende Beschlüsse	8	25	3	2	38
in Behördenbearbeitung	1	4	-	-	5
noch zu beantragen	2	10	5	8	25
Summe	11	39	8	10	68

Plangenehmigungsverfahren

	Brandenburg	Ostsachsen	Westsachsen/ Thüringen	Sachsen- Anhalt	LMBV Gesamt
vorliegende Beschlüsse	3	-	1	-	4
in Behördenbearbeitung	-	-	1	-	1
noch zu beantragen	3	3	2	3	11
Summe	6	3	4	3	16

Abschlussbetriebspläne Lausitz und Mitteldeutschland

	Brandenburg	Ost- sachsen	West- sachsen	Thüringen	Sachsen- Anhalt	LMBV Gesamt
Bergaufsicht beendet	22	15	5	4	3	49
in Umsetzung	48	28	37	10	23	146
Summe	70	43	42	14	26	195

Abschlussbetriebspläne Kali-Spat-Erz

Bergaufsicht beendet	0
in Umsetzung	49
Summe	49

Stand: 31.12.2020

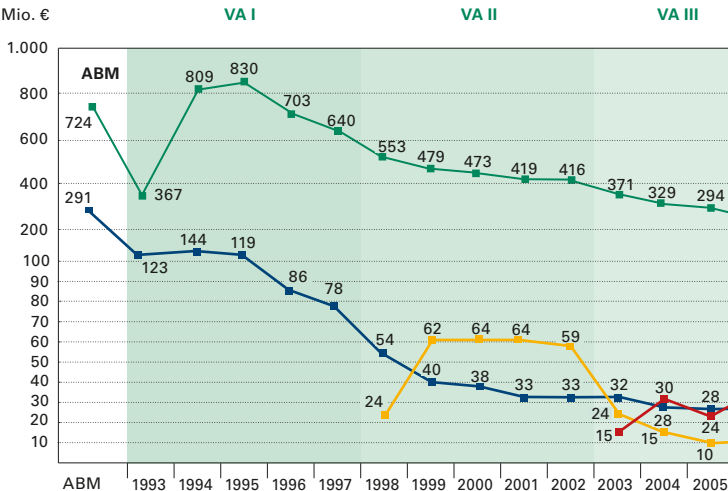
Beendigung Bergaufsicht bis 31.12.2020

	Fläche (ha)
Brandenburg	2.959
Ostsachsen	950
Westsachsen	1.578
Sachsen-Anhalt	3.320
Freistaat Thüringen	86
LMBV gesamt	8.893

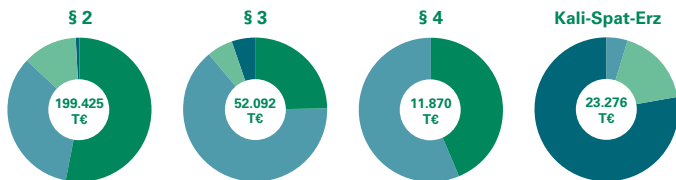
Flächenstatus in der Braunkohlesanierung

Stand: 31.12.2020

Mio. €



Gesamtaufwand der Sanierung/Verwahrung



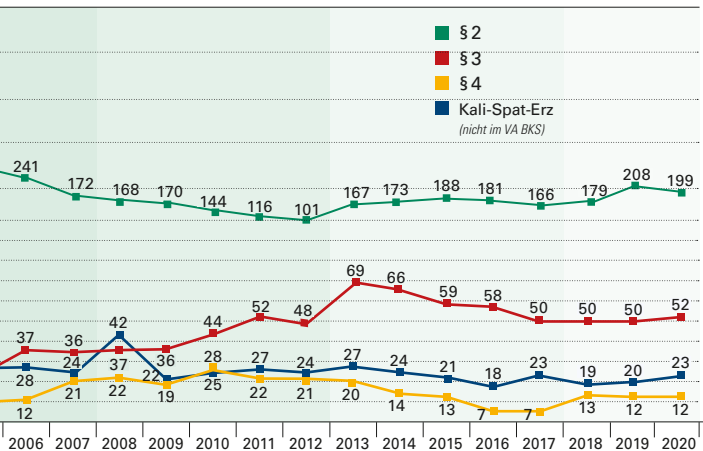
Gesamtkosten IST	§ 2	§ 3	§ 4	KSE	Summe
Brandenburg	106.209 T€	12.905 T€	5.186 T€	-	124.300 T€
Sachsen	67.683 T€	33.407 T€	6.684 T€	1.131 T€	108.905 T€
Sachsen-Anhalt	24.000 T€	3.125 T€	-	4.053 T€	31.178 T€
Thüringen	1.533 T€	2.655 T€	-	18.092 T€	22.280 T€
	199.425 T€	52.092 T€	11.870 T€	23.276 T€	286.663 T€

Kosten der Sanierung/Verwahrung 2020

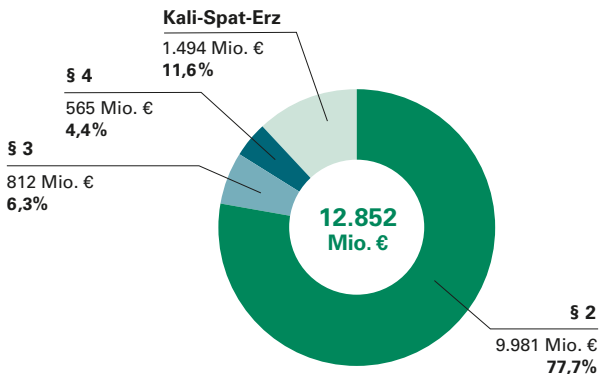
VA IV

VA V

VA VI



Stand: 31.12.2020

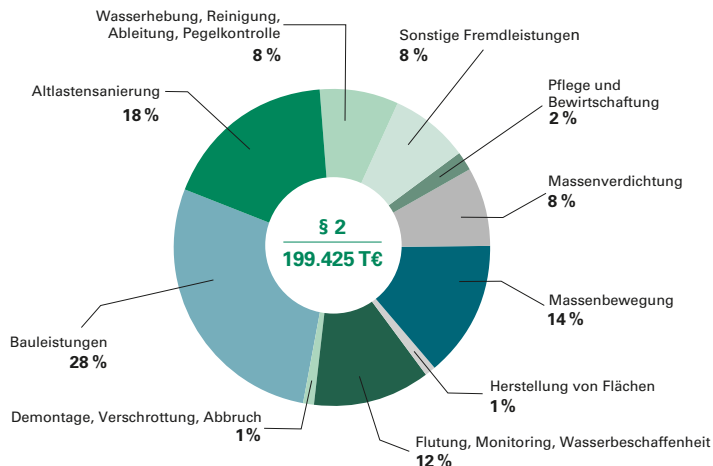


Gesamtausgaben der Sanierung/Verwertung von 1990 - 2020

	Lausitz
	Brandenburg

Herstellung landwirtschaftlicher Nutzflächen	ha	-
Herstellung forstwirtschaftlicher Nutzflächen	ha	43
Anzahl der gepflanzten Bäume (inkl. Nachpflanzungen)	Stück	372.370
Herstellung Offenland-/Naturschutzflächen	ha	2
Melioration	ha	86
Pflege/Bewirtschaftung (Kulturpflege)	ha	114
Zaunbau	m	2.816
Zaunrückbau	m	4.049
Zaunkontrolle	m	44.760
Gewässerpflege/Schilfmahd	m ²	-
Wegeunterhaltung	m	9.260

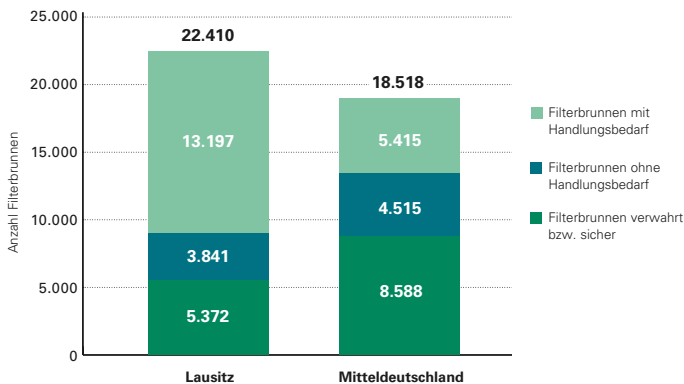
Ausgewählte Reaktivierungsergebnisse der Braunkohlesanierung im Jahr 2020



Leistungsprofil der Braunkohlesanierung

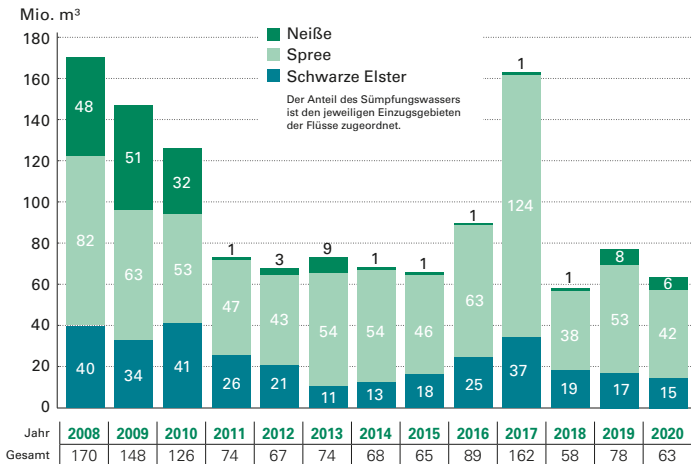
Stand: 31.12.2020

SANIERUNGSBEREICH			LMBV Gesamt
	Mitteldeutschland		
Ostsachsen	Westsachsen/Thüringen	Sachsen-Anhalt	
-	-	-	-
2	3	10	58
20.750	20.655	76.300	490.075
-	-	-	2
13	2	-	101
52	54	53	273
-	1.320	-	4.136
19.405	6.120	800	30.374
46.690	40.108	13.750	145.308
-	-	22.900	22.900
18.900	30.239	14.650	73.049

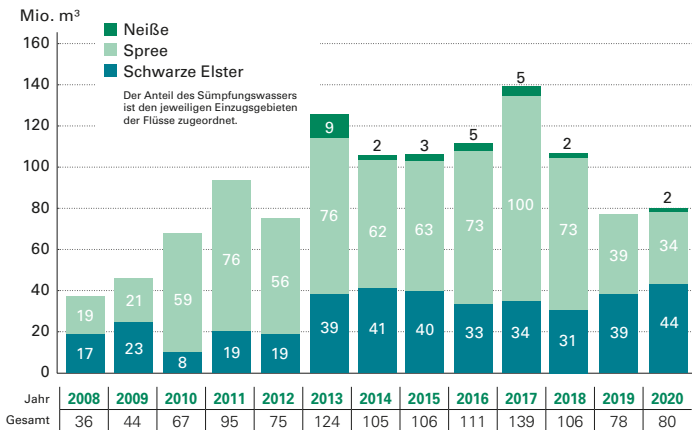


Stand der Verwahrung der Filterbrunnen in der Lausitz und in Mitteldeutschland

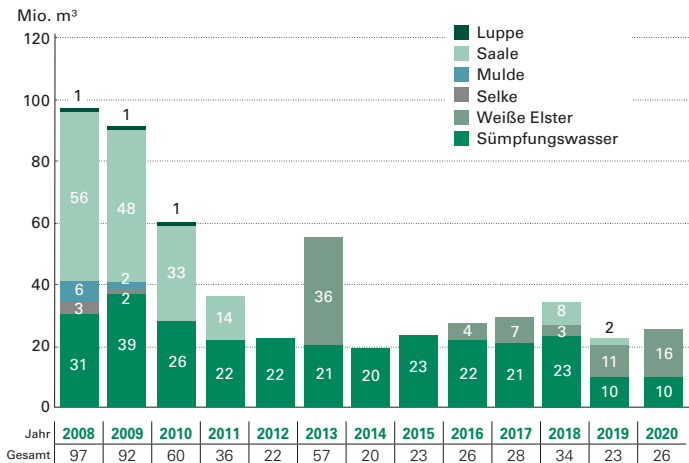
Stand: 31.12.2020



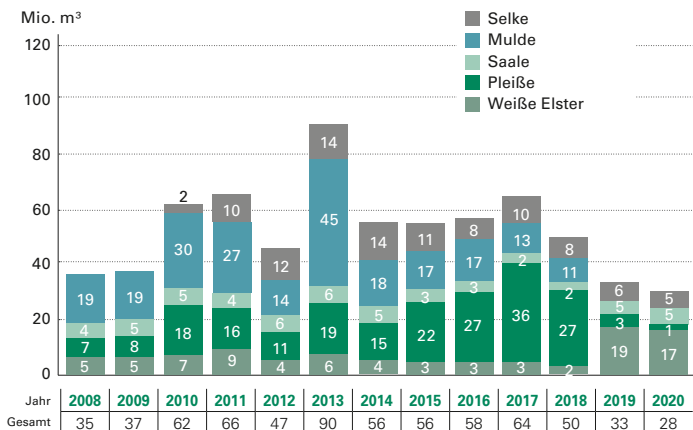
Herkunft des zur Flutung eingesetzten Wassers 2008-2020 in der Lausitz (Mio. m³)



Vorflutabgaben Lausitz nach Flussgebieten von 2008 bis 2020 (Mio. m³)

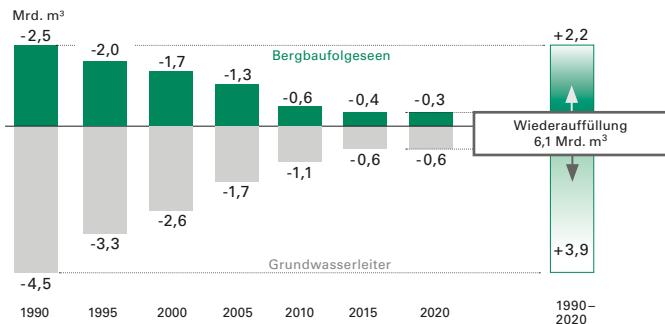


Herkunft des zur Flutung eingesetzten Wassers 2008-2020 in Mittelddeutschland (Mio. m³)

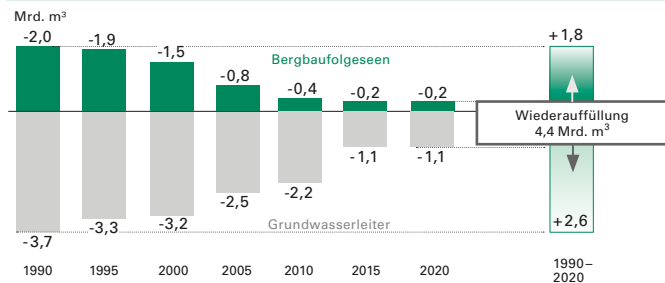


Vorflutabgaben Mittelddeutschlands nach Flussgebieten von 2008 bis 2020 (Mio. m³)

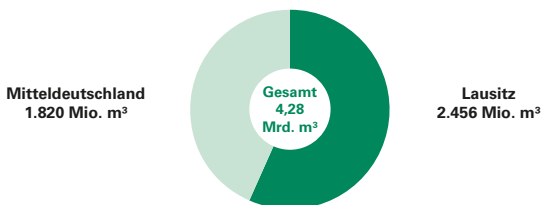
LAUSITZ



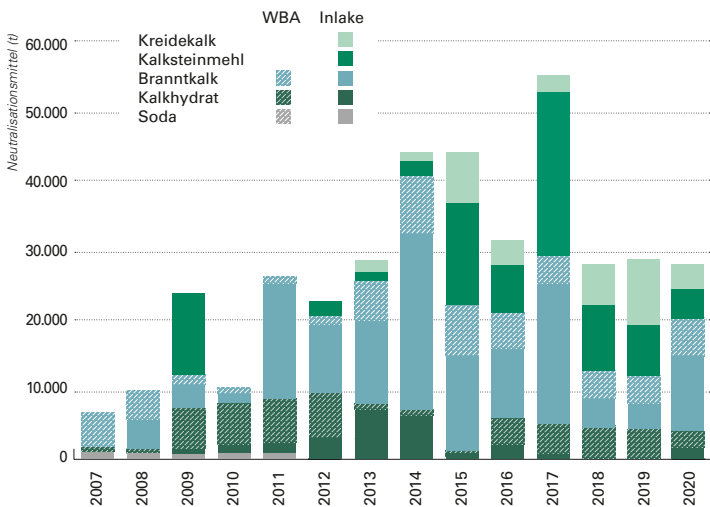
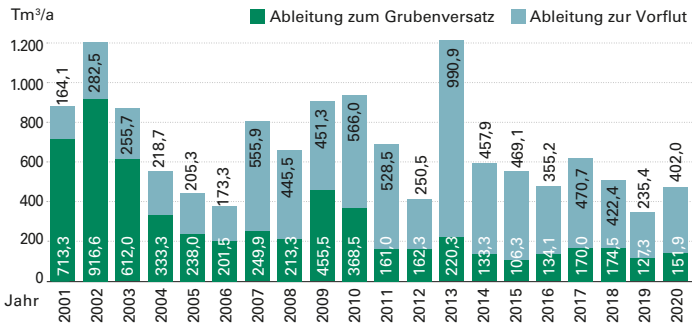
MITTELDEUTSCHLAND



Auffüllung Grundwasserdefizit

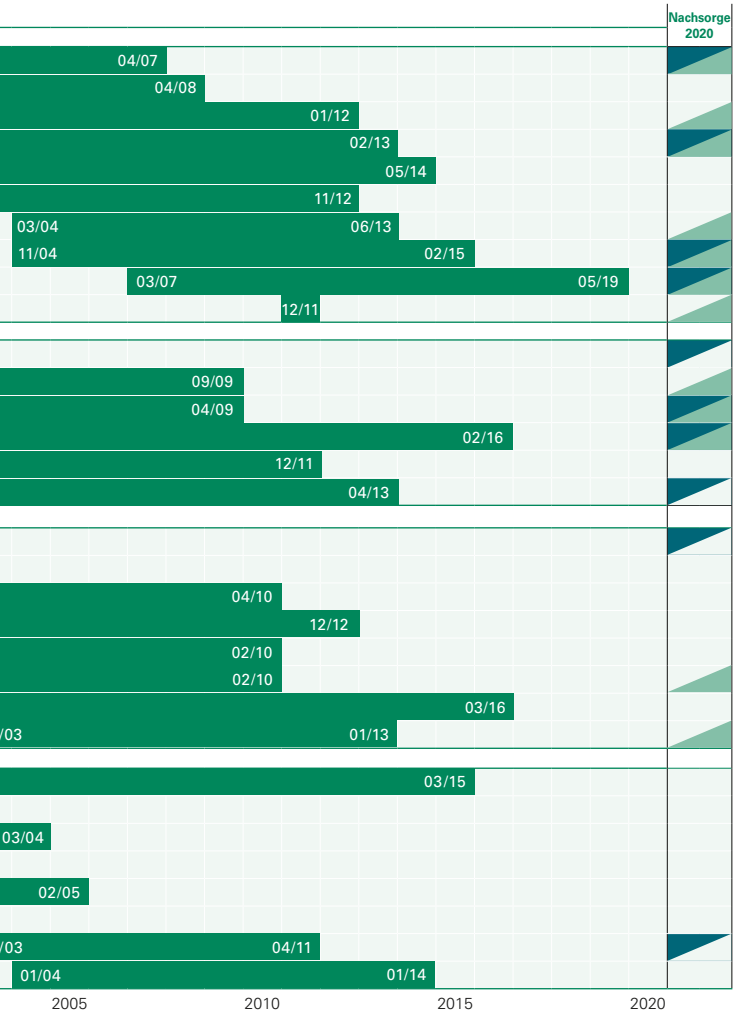


Kumulative Flutungsmengen in den Revieren der LMBV bis Ende 2020



FLUTUNG ABGESCHLOSSEN

Restloch	Seename	ha	Mio. m³		
Sanierungsbereich Lausitz (Brandenburg)					
RL Gräbendorf	Gräbendorfer See	457	90	03/96	
RL 4	Schönfelder See	140	8	12/97	
RL 12	Drehnaer See	222	12	10/99	
RL 23	Bischdorfer See	255	19	11/00	
RL Klettwitz-Nord	Bergheider See	327	39	09/01	
RL 14/15	Schlabendorfer See	561	42	06/02	
RL Koschen	Geierswalder See	653	92		
RL Skado	Partwitzer See	1.102	123		
RL Meuro	Großräschener See	820	127		
RL F	Lichtenauer See	326	21		
Sanierungsbereich Lausitz (Ostsachsen)					
RL Dreiweibern	Dreiweiberner See	294	29	07/96	04/02
RL Burghammer	Bernsteinsee	482	28	07/97	
RL Bärwalde	Bärwalder See	1.299	148	11/97	
RL Lohsa II	SB Lohsa II	1.081	37	08/97	
RL Scheibe	Scheibe-See	685	105	08/02	
RL Berzdorf	Berzdorfer See	969	328	11/02	
Sanierungsbereich Mitteldeutschland (Westsachsen/Thüringen)					
RL Haselbach	Haselbacher See	336	26	09/93	08/02
RL Cospuden	Cospudener See	435	111	06/93	08/00
RL Delitzsch SW	Werbelineer See	450	46	12/98	
RL Markkleeberg	Markkleeberger See	257	63	07/99	
RL Haubitz	Hainer See	160	24	04/99	
RL Hain	Hainer See	401	73	04/99	
RL Kahnsdorf	Kahnsdorfer See	125	22	04/99	
RL Störmthal	Störmthaler See	721	157	09/02	
Sanierungsbereich Mitteldeutschland (Sachsen-Anhalt)					
RL Kayna-Süd	Großkaynaer See	255	27	08/96	
RL Merseburg-O 1b	Raßnitzer See	309	68	03/98	12/02
RL Merseburg-O 1a	Wallendorfer See	340	39	08/98	
RL Goitsche	Großer Goitschesee	1.353	207	05/99	08/02
RL Rösa	Seelhausener See	623	74	07/00	
RL Großkayna	Runstedter See	230	53	05/01	07/02
RL Mücheln	Geiseltalsee	1.853	423	06/02	
RL Gröbern	Gröberner See	374	70		



Restloch	Seename	ha	Mio. m ³		
Sanierungsbereich Lausitz (Brandenburg)					
RL Greifenhain	Altdöberner See	898	294		05/98
RL SRS Jänschwalde	Klinger See	320	100		11/00
RL Sedlitz	Sedlitzer See	1.418	212		
Sanierungsbereich Lausitz (Ostsachsen)					
RL Spreetal NO	Spreetaler See	361	90		11/98
RL Bluno	Neuwieser See	641	55		03/02
RL Nordschlauch	Blunoer Südsee	381	63		
RL Nordrandschlauch	Sabrodter See	208	28		
RL Lugteich	Lugteich	96	3		
Sanierungsbereich Mitteldeutschland (Westsachsen/Thüringen)					
RL Werben	Werbener See	80	9		11/98
RL Zwenkau	Zwenkauer See	969	175		
Sanierungsbereich Mitteldeutschland (Sachsen-Anhalt)					
RL Nachterstedt	Concordia See	578	172		10/98
RL Golpa-Nord	Gremminer See	541	67		11/00
RL Helmstedt/Wulfersdorf	Lappwaldsee	419	125		
				1996	2000



					85%	2026
					53%	<i>in Planfortschreibung</i>
		12/05			66%	nach 2023
					96%	<i>keine Angabe möglich</i>
		03/05			80%	2023
		04/06			81%	2023
				12/10	90%	2023
					29%	<i>keine Angabe möglich</i>
		03/07			58%	2090
					94%	2038
					47%	2036
					83%	<i>in Planfortschreibung</i>
		05/06			48%	2031
2005			2010		2015	2020



Auslaufbauwerk am Sedlitzer See 2020

		Stand 31.12.2019	Veränderung 2020	Stand 31.12.2020
Landinanspruchnahme	ha	106.799,3	0,0	106.799,3
Betriebsflächen	ha	23.623,5	-58,3	23.565,2
Wieder nutzbar gemachte Flächen	ha	83.175,8	58,3	83.234,1
a) Landwirtschaft	ha	15.777,0	0,6	15.777,6
b) Forstwirtschaft	ha	37.308,4	83,0	37.391,4
c) Wasserflächen und zukünftige Wasserflächen in rekultiviertem Gelände	ha	21.285,9	0,0	21.285,9
d) Sonstiges*	ha	8.804,5	-25,3	8.779,2

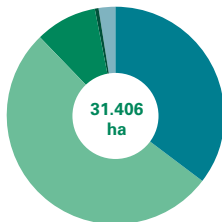
* Wohnsiedlungen, Betriebe, Müllflächen, Verkehrswege, etc.

Landinanspruchnahme in der Braunkohlesanierung

Grundeigentum

Grundeigentum in ha

Brandenburg	11.130
Sachsen	16.465
Sachsen-Anhalt	2.909
Thüringen	145
Kali-Spat-Erz	757
LMBV Gesamt mit Kali-Spat-Erz	31.406



Flächenbilanz – Stand: 31.12.2020

Grundeigentum nach betrieblichen Nutzungsarten (ha)	Lausitz	Mitteldeutschland	Kali-Spat-Erz	LMBV Gesamt
Landwirtschaftsflächen	900	517	34	1.451
Forstflächen	3.419	356	3	3.778
Wasserflächen	10.406	3.857	1	14.264
Betriebsflächen/Abbauland	4.538	696	536	5.770
Naturnahe Flächen	2.706	1.686	-	4.392
Sonstige Flächen	708	860	183	1.751
Grundeigentum Gesamt	22.677	7.972	757	31.406

Flächenbilanz der LMBV in den Revieren – Stand: 31.12.2020



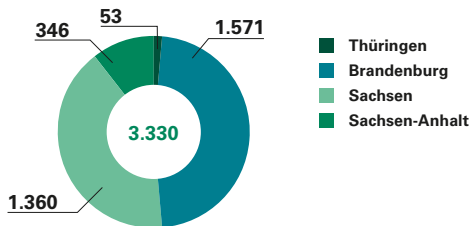
*Flächenankäufe enthalten

Entwicklung des Grundeigentums der LMBV 1995-2020 (einschließlich Kali-Spat-Erz)

Flächenkategorie	Brandenburg (ha)	Sachsen (ha)	Lausitz Gesamt (ha)
gesperrte Flächen durch LMBV	19.377	11.453	30.830
davon Landfläche	13.915	7.748	21.663
davon Wasserfläche	5.462	3.705	9.167
Freigabe gesperrter Flächen seit 2014*	10%	13%	11%
davon Landfläche	74%	31%	55%
davon Wasserfläche	26%	69%	45%

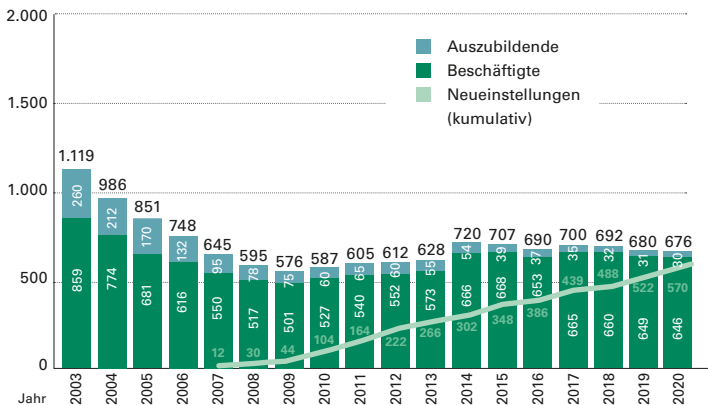
* Die Zahlen sind gerundet.

Sperrungen von gefährdeten Flächen in der Lausitz – Stand: 12/2020

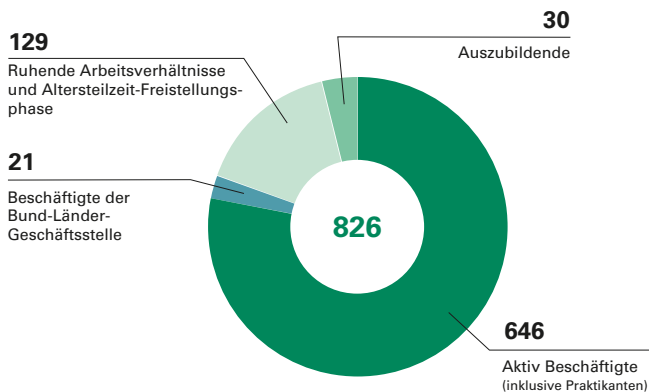


Gesamtbeschäftigungswirkung der Braunkohlesanierung nach Bundesländern

Stand: 31.12.2020



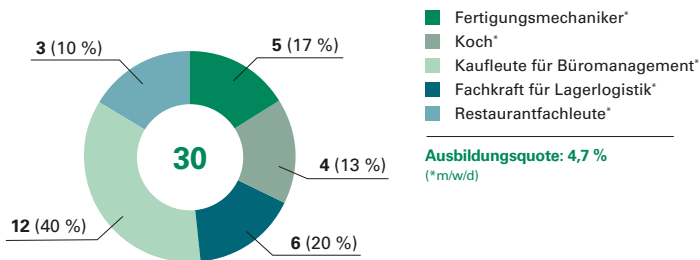
Beschäftigtenentwicklung in der LMBV bis 2020 – Stand: 31.12.2020



Beschäftigte in der LMBV – Stand: 31.12.2020

	Gesamt	Anteil Frauen	Anteil Männer
Berlin Bund-Länder-Geschäftsstelle für die Braunkohlesanierung	21	48%	52%
Brandenburg	455	56%	44%
Sachsen	223	55%	45%
Sachsen-Anhalt	29	10%	90%
Thüringen	68	53%	47%
Auszubildende	30	33%	67%
Gesamt	826	53%	47%

Beschäftigte in der LMBV 2020 – Stand: 31.12.2020



Ausbildungsträger	Ausbildungsplätze
TÜV Lauchhammer	6
SBH Nord (Cottbus)	7
TDE (Espenhain)	11
Robotron (Leipzig)	6
Gesamt	30

Erstausbildung durch die LMBV – Stand: 31.12.2020

ÜL-NR. SCHIFFBARE ÜBERLEITER (ÜL)

1

Sabrodter See – Spreetaler See

Länge: 2.750 m / Fertigstellung 2014

2

Sabrodter See – Bergener See

Länge: 240 m

3

Blunoer Südsee – Sabrodter See

Länge: 130 m / Fertigstellung 2020

3a

Blunoer Südsee – Neuwieser See

Länge: 50 m / befindet sich im Bau

4

Verbindung innerhalb des Bergener Sees

Länge: 360 m

5

Neuwieser See – Bergener See

Länge: 260 m

6

Partwitzer See – Neuwieser See

Länge: 350 m / Fertigstellung 2011

7

Partwitzer See – Blunoer Südsee

(zurückgestellt)

8

Sedlitzer See – Partwitzer See

Rosendorfer Kanal, Länge: 440 m / Fertigstellung 2006

9

Partwitzer See – Geierswalder See

Barbara-Kanal, Länge: 1.150 m / in Betrieb seit 2019

10

Sedlitzer See – Geierswalder See

Sornoer Kanal, Länge: 1.250 m / Fertigstellung 2006

11

Sedlitzer See – Großräschener See

Ilse Kanal, Länge: 1.197 m / Fertigstellung 2014

12

Geierswalder See – Senftenberger See

Koschener Kanal, Länge: 1.050 m / in Betrieb seit 2013

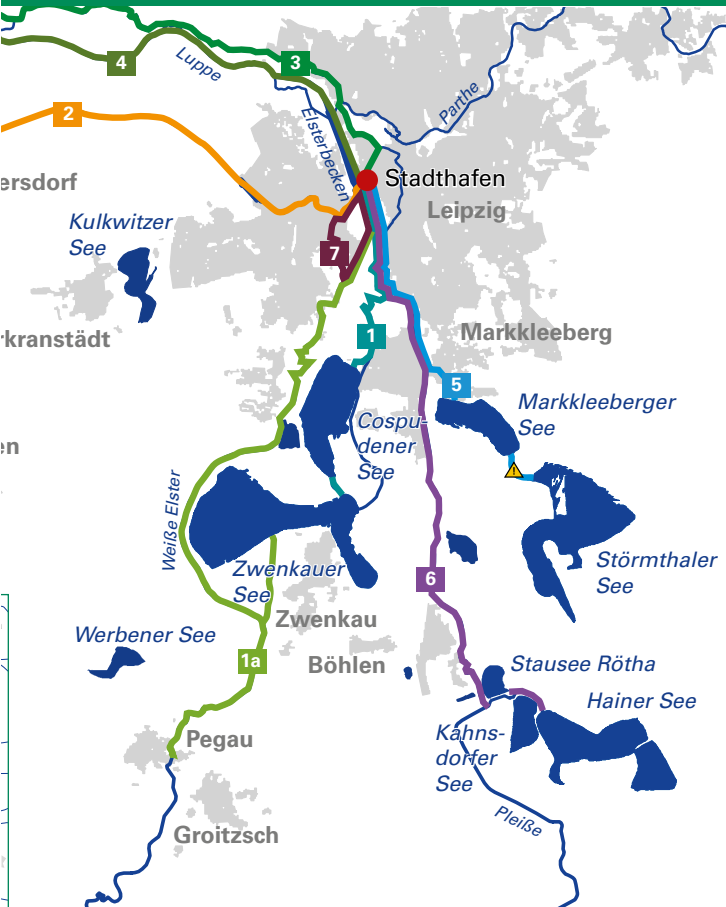
GEPLANTE SCHIFFBARE VERBINDUNGEN IM LEIPZIGER

KURS-NR. KURSVERLÄUFE

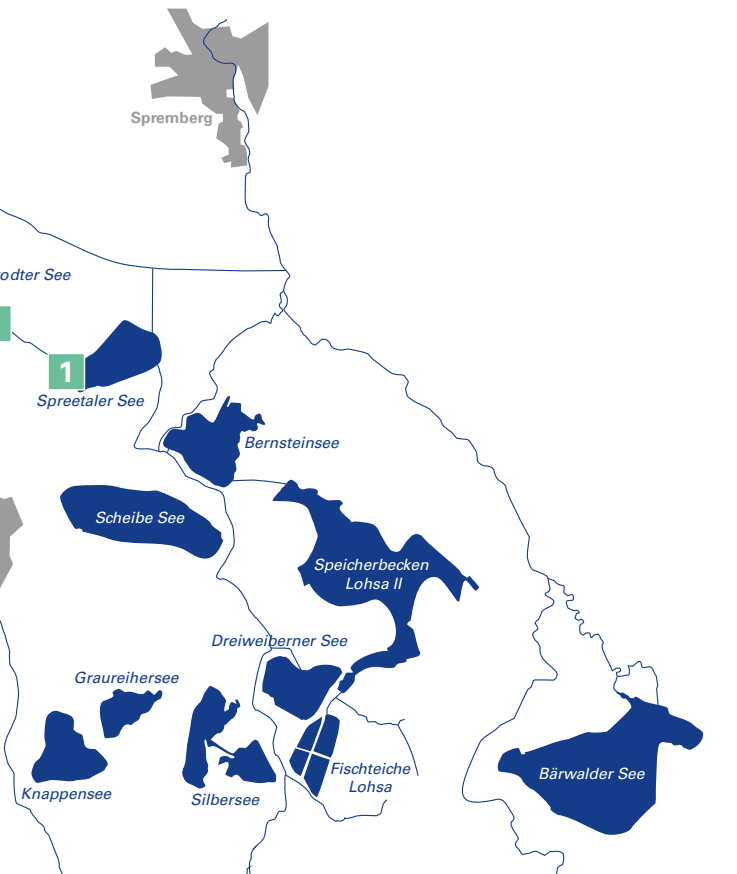
- KURS 1** Stadthafen, Pleiße, Floßgraben, Cospudener und Zwenkauer See; 15 km
- KURS 1a** Stadthafen, Weiße Elster, Zwenkauer See, Weiße Elster Richtung Pegau; 27,5 km
- KURS 2** Stadthafen, Weiße Elster, Karl-Heine-Kanal, Lindenauer Hafen, Elster-Saale-Kanal; 17,5 km
- KURS 3** Stadthafen, Untere Weiße Elster bis Saale; 41,5 km
- KURS 4** Stadthafen, Neue Luppe, Weiße Elster bis Raßnitz bzw. Wehr Döllnitz; 22,5 km
- KURS 5** Stadthafen, Pleiße, Markkleeberger See, Störmthaler See; 18 km
- KURS 6** Stadthafen, Pleiße, Hainer See; 22 km
- KURS 7** Stadtkurs: Stadthafen, Weiße Elster; 7,5 km
(vorgesehen)
- KURS 8a** kurze Verbindung: Seelhausener See, Großer Goitzschesee
- KURS 8b** Seelhausener See, Großer Goitzschesee, Lober-Leine-Kanal, Mulde, Muldestausee; 8 km



ER NEUSEENLAND UND RUND UM DIE GOITZSCHE







Herausgeber:

Lausitzer und Mitteldeutsche
Bergbau-Verwaltungsgesellschaft mbH
Unternehmenskommunikation
Knappenstr. 1, 01968 Senftenberg
Telefon: +49 3573 84-4302
Telefax: +49 3573 84-4610
E-Mail: pressesprecher@lmbv.de

Redaktion:

Gerald Scholz, Dr. Uwe Steinhuber

Redaktionelle Mitarbeit:

Maren Borch, Evelyn Bismark

Layout, Grafiken und Satz:

agreement werbeagentur GmbH

Druck:

X-PRESS Grafik & Druck GmbH

Fotos:

Christian Bedeschinski, Steffen Rasche
und LMBV

Redaktionsschluss:

15. April 2021

www.lmbv.de

Daten und Fakten zum
Sanierungsbericht 2020

LMBV Unternehmenskommunikation